



## АДМИНИСТРАЦИЯ МОЖАЙСКОГО ГОРОДСКОГО ОКРУГА МОСКОВСКОЙ ОБЛАСТИ

143200, Московская область,  
г. Можайск, ул. Московская, д. 15

тел. 8-496-38-22-107  
Факс 8-496-38-24-908  
E-mail: [mozhaysk@mosreg.ru](mailto:mozhaysk@mosreg.ru)

### ПОСТАНОВЛЕНИЕ от 05.07.2024 № 2352-П

Об утверждении схемы расположения земельного участка на кадастровом плане территории, расположенного по адресу (с местоположением): Российская Федерация, Московская область, Можайский городской округ, деревня Денежниково, территория садоводческого некоммерческого товарищества Информатик, земельный участок 98 в целях заключения соглашения о перераспределении земель, государственная собственность на которые не разграничена, и земельного участка, находящегося в частной собственности

В соответствии со статьей 39.29. Земельного кодекса Российской Федерации, Законом Московской области № 106/2014-ОЗ «О перераспределении полномочий между органами местного самоуправления муниципальных образований Московской области и органами государственной власти Московской области», Законом Московской области № 23/96-ОЗ «О регулировании земельных отношений в Московской области», Уставом Можайского городского округа Московской области, приказом Федеральной службы государственной регистрации, кадастра и картографии от 10.11.2020 № П/0412 «Об утверждении классификатора видов разрешенного использования земельных участков», учитывая сводное заключение Министерства имущественных отношений Московской области №121-3 от 04.07.2024, пункт №102, номер учетной карточки модуля МВК 50:18.18212, рассмотрев схему расположения земельного участка на кадастровом плане территории,

#### ПОСТАНОВЛЯЕТ:

1. Установить соответствие вида разрешенного использования классификатору видов разрешенного использования земельных участков, утвержденному Приказом Росреестра от 10.11.2020 № П/0412, земельного участка с кадастровым номером 50:18:0090304:98, площадью 600 кв.м, расположенного по адресу: обл. Московская, р-н Можайский, снт "Информатик", уч-к 98 с «Для садоводства» на «Ведение садоводства».

2. Утвердить схему расположения земельного участка на кадастровом плане территории, площадь которого составляет 726 кв.м, расположенного по адресу (с местоположением): Российская Федерация, Московская область, Можайский городской округ, деревня Денежниково, территория садоводческого некоммерческого товарищества Информатик, земельный участок 98,

категория земель – «Земли сельскохозяйственного назначения», вид разрешенного использования – «Ведение садоводства», в целях заключения соглашения о перераспределении земель и (или) земельных участков, государственная собственность на которые не разграничена, площадью 126 кв.м и земельного участка, находящегося в частной собственности, площадью 600 кв.м с кадастровым номером 50:18:0090304:98.

3. Вновь образованному в результате перераспределения земельному участку, присвоить адрес: Российская Федерация, Московская область, Можайский городской округ, деревня Денежниково, территория садоводческого некоммерческого товарищества Информатик, земельный участок 98.

4. Захаровой Нине Владимировне обеспечить проведение кадастровых работ по образованию земельного участка, указанного в пункте 2 настоящего постановления, в соответствии со схемой расположения согласно Приложению к настоящему постановлению.

5. Уполномочить Захарову Нину Владимировну обращаться без доверенности с заявлением об осуществлении государственного кадастрового учета земельного участка, указанного в пункте 2 настоящего постановления.

6. Срок действия настоящего постановления составляет 2 (Два) года.

7. Контроль за исполнением настоящего постановления возложить на заместителя Главы Можайского городского округа Клинских М.М.

Глава Можайского городского  
округа










Д.В. Мордвинцев



МСК-50, зона 1

Масштаб 1:1 200

**Условные обозначения:**

-  - вновь образованная часть границы, сведения о которой достаточны для определения ее местоположения
-  - существующая часть границы, имеющиеся в ГКН сведения о которой достаточны для определения ее местоположения
-  - номер земельного участка в кадастровом квартале
-  - образуемый земельный участок
-  - обозначение кадастрового квартала
-  - земли общего пользования или земельные участки, обеспечивающие доступ
-  - образуемая точка, сведения о которой позволяют однозначно определить ее местоположение



## Утверждена

(наименование документа об утверждении, включая наименования органов государственной власти или

органов местного самоуправления, принявших решение об утверждении схемы или

подписавших соглашение о перераспределении земельных участков)

от \_\_\_\_\_ № \_\_\_\_\_

### Схема расположения земельного участка или земельных участков на кадастровом плане территории

Площадь земельного участка		726 м <sup>2</sup>	
<small>(указывается проектная площадь образуемого земельного участка, вычисленная с использованием технологических и программных средств, в том числе размещенных на официальном сайте федерального органа исполнительной власти, уполномоченного Правительством Российской Федерации на осуществление государственного кадастрового учета, государственной регистрации прав, ведение Единого государственного реестра недвижимости и предоставление сведений, содержащихся в Едином государственном реестре недвижимости, в информационно-телекоммуникационной сети "Интернет" (далее - официальный сайт), с округлением до 1 квадратного метра. Указанное значение площади земельного участка может быть уточнено при проведении кадастровых работ не более чем на десять процентов)</small>			
Обозначение характерных точек границ	Координаты, МСК-50, зона 1, м		
	<small>(указываются в случае подготовки схемы расположения земельного участка с использованием технологических и программных средств, в том числе размещенных на официальном сайте. Значения координат, полученные с использованием указанных технологических и программных средств, указываются с округлением до 0,01 метра)</small>		
	X	Y	
1	2	3	
н1	434 674,86	1 282 236,67	
н2	434 658,60	1 282 262,61	
н3	434 654,89	1 282 268,51	
н4	434 643,88	1 282 262,16	
н5	434 645,16	1 282 254,88	
н6	434 650,09	1 282 226,90	
н7	434 662,91	1 282 230,34	
н1	434 674,86	1 282 236,67	